

1

¿Qué ha pasado en las cuencas de los ríos Cauca y San Jorge?



27 de agosto/2021: rompimiento del jarillón del río Cauca en Cara de Gato (San Jacinto del Cauca).

02 de marzo/2022: desbordamiento del río Cauca tras sobrepasar el jarillón de Cara de Gato. Posterior a ello, se presenta nuevo rompimiento del Jarillón.



27 de agosto/2021 - 22 de marzo/2022: persistencia de inundaciones en La Mojana por ingreso del río Cauca hacia el Bajo San Jorge.



Febrero/2022:

Excesos de lluvia en la cuenca media del río Cauca (sur de Antioquia).



Altos niveles en el río Cauca, cercanos a los máximos históricos (2000-2020).

2

¿Qué ha pasado recientemente (28-29 de marzo)?



Lluvias en amplios sectores de la región mojanera y en el Bajo Nechí, Bajo Cauca y Alto San Jorge.



Ascenso de niveles en el río Cauca (tramo Valdivia-Nechí), Alto San Jorge y Bajo Nechí.



Ingreso del río Cauca hacia el Bajo San Jorge a través del sector Cara de Gato (San Jacinto del Cauca).



Reporte comunitario



Ascenso de niveles en los caños **Viloria** (comunidad de Cecilia-Ayapel), **San Matías** (comunidades de Caracolí y Sincelejo), y río **San Jorge** (Marralú- Ayapel).

3

¿Qué esperamos (29-30 de marzo)?



Lluvias hacia el Alto San Jorge Bajo Nechí y Bajo Cauca; y probabilidad de eventos de lluvias en amplios sectores de La Mojana, principalmente en horas de la tarde y noche.



Ascenso del río Cauca (tramo Valdivia-Pinillos), en caños con conexión al Cauca a través de Cara de Gato, en el río San Jorge (Ayapel-San Marcos) y en el Bajo Nechí.



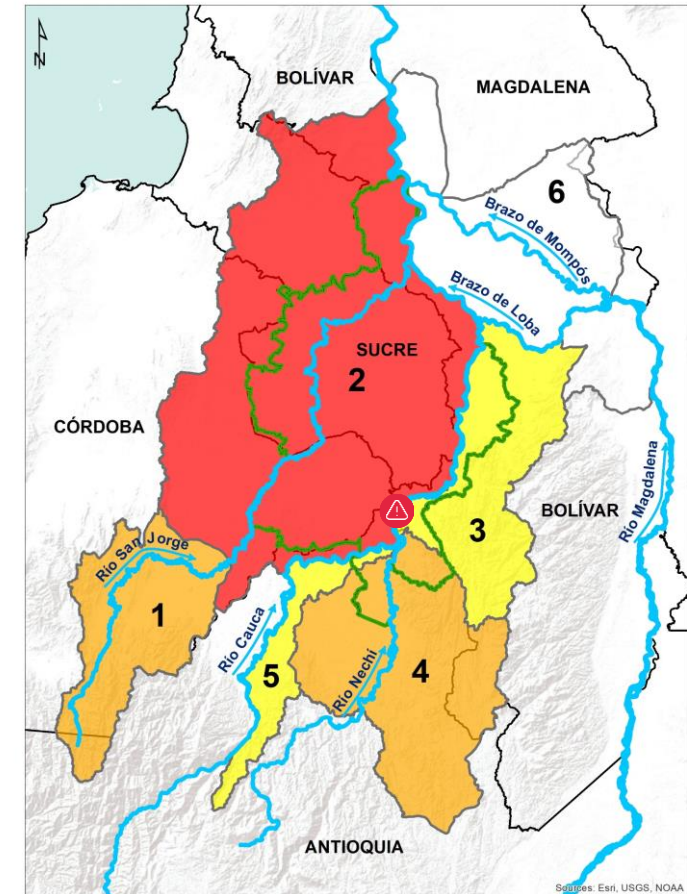
Probabilidad de nuevos incrementos en las cuencas del Bajo Nechí, Alto San Jorge y Bajo Cauca.



Recomendaciones

- Especial atención al tránsito de creciente el en río **San Jorge (Ayapel-San Marcos)**, a las **cuencas del Bajo Nechí y Alto San Jorge** y a los **caños con conexión al Cauca**.

- Estar atentos a la información oficial emitida por los consejos de gestión de riesgo, así como a las alertas emitidas por el Centro Regional de Pronósticos y Alertas de La Mojana.



PARA TOMAR ACCIÓN: 2) Bajo San Jorge (caños Gil, San Matías, Rabón y Viloria); (Puntual) Bajo Cauca en Cara de Gato (San Jacinto del Cauca)

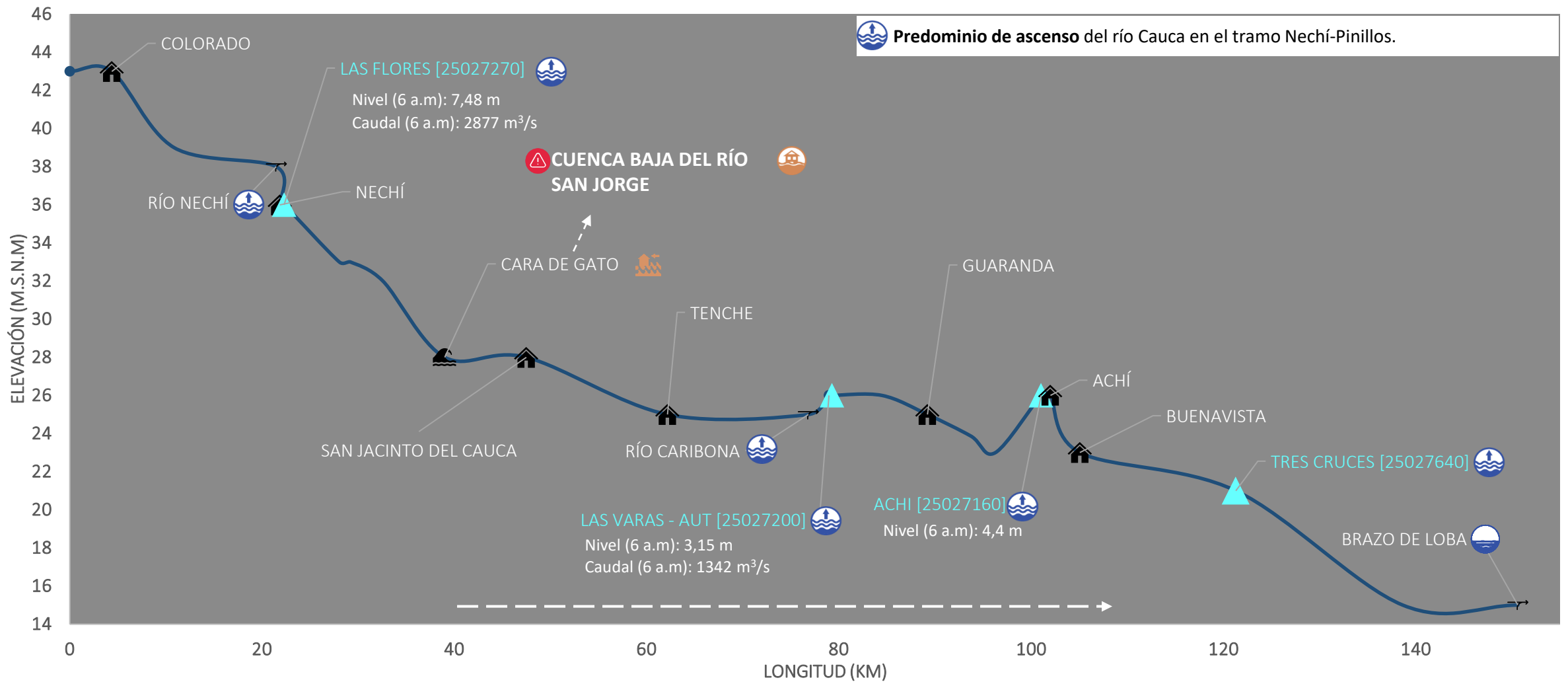


PARA PREPARARSE: 1) Alto San Jorge) y 4) Bajo Nechí.



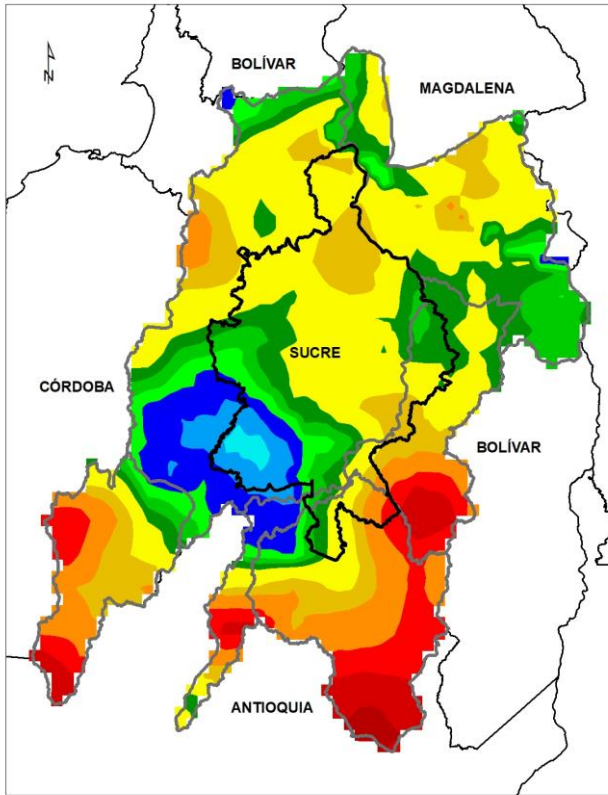
PARA INFORMARSE: 5) Cauca (Valdivia-Nechí) y 3) Cauca (Nechí-Pinillos)

III. Condiciones hidrológicas actuales en el río Cauca (tramo Nechí-Pinillos)

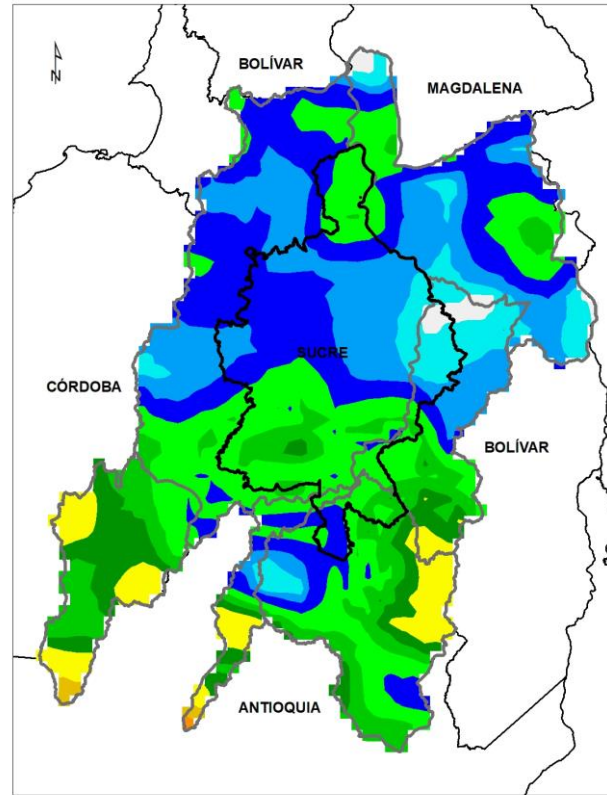


PUNTOS DE INTERÉS RÍO CAUCA (TRAMO NECHÍ-MAGANGUÉ)	ALERTAS HIDROLÓGICAS	CONDICIONES HIDROLÓGICAS	ZONAS DE EMERGENCIA
 Estación hidrológica IDEAM	 Alerta ROJA Para tomar acción	 Niveles en ascenso	 Inundación por desbordamiento
 Población	 Alerta NARANJA Para prepararse	 Niveles en descenso	 Inundación por rompimiento margen derecha
 Rompedero	 Alerta AMARILLA Para informarse	 Niveles estables	 Inundación por rompimiento margen izquierda (Mojana)
 Confluencia	 Condiciones NORMALES Sin alerta	 Tránsito de creciente	

PRONÓSTICO PARA EL 29 DE MARZO Y 30 DE MARZO



ACUMULADO DEL 29 AL 30 DE MARZO



ACUMULADO DEL 30/03 AL 01/04



- **Noche del 29 de marzo y madrugada del 30 de marzo:** en horas de la noche y madrugada, se mantiene condición de lluvias, principalmente hacia sectores de los municipios de Nechí, San Jacinto del Cauca, Ayapel, San Marcos, Guaranda y Majagual; y en el Alto San Jorge, Bajo Nechí y Bajo Cauca.
- **Mañana del 30 de marzo:** parcialmente nublado, con posibilidad de lluvias a las primeras horas de la mañana.
- **Tarde del 30 de febrero:** parcialmente nublado, sin lluvias.
- **Noche del 30 de marzo y madrugada del 01 de abril:** probabilidad de lluvias en amplios sectores de La Mojana; pero principalmente en las subzonas del Alto San Jorge, Bajo Magdalena, Bajo Cauca y Bajo Nechí.

**Equipo de trabajo Centro regional de Pronóstico
y Alertas Tempranas de LA MOJANA**

Elaborado por:
NATALIA MUÑOZ HERRERA, Hidróloga
RAFAEL ELÍAS MUNDARAY MAGO, Meteorólogo

www.corpomojana.gov.co

Correo Electrónico:
corpomojana@corpomojana.gov.co
Cra. 21 # 21 A – 44 San Marcos - Sucre
Teléfono: (+575) 295 5347

YOLANDA GONZALEZ HERNÁNDEZ,
Directora General IDEAM.
MARTHA CECILIA CADENA,
Jefe Oficina del Servicio de Pronósticos y Alertas
www.ideam.gov.co

Correos electrónicos:
servicio@ideam.gov.co,
alertas@ideam.gov.co

Calle 25 d # 96b - 70, piso 3. Bogotá, D.C.
Teléfono: 307 5625 ext. 1334 - 1336.

LILIANA QUIROZ, Directora General de la Corporación para el Desarrollo Sostenible de La Mojana y el San Jorge-CORPOMOJANA.

RAQUEL GARAVITO, Gerente del Fondo Adaptación

JIMENA PUYANA, Gerente Nacional de Desarrollo Sostenible del PNUD